

# III DUATLÓN POR PAREJAS

**Campeonato Autonómico**

**Domingo 6 de Octubre de 2013**

**Plaza de la Constitución a las 10 h.**

**ALMORADÍ**



## **Reglamento particular de la prueba:**

1. Dos participantes forman un equipo, uno de ellos en bici de montaña y el otro corriendo a pie.
2. Los participantes pueden intercambiarse la bicicleta cuando quieran, según la estrategia de cada equipo, no es obligatorio ir corriendo juntos.
3. La prueba se realiza sobre un recorrido de una sola vuelta de 20 km, de los cuales 6 Km. son asfalto y 14 Km. de tierra.
4. Se para el tiempo cuando los dos miembros del equipo, crucen la meta juntos.
5. La pareja debe llevar el avituallamiento necesario para realizar la prueba, está prohibido recibir ayuda externa.
6. Está prohibido tirar al suelo envases o embalajes durante todo el recorrido.
7. El casco homologado es obligatorio llevarlo puesto el que vaya montado en bici, si lo desean, los dos deportistas podrán llevar un casco cada uno, durante todo la competición.
8. Está terminantemente prohibido que ambos corredores vayan subidos en la bici.
9. Para facilitar la labor de los jueces ambos deportistas deberán llevar la misma equipación (como mínimo la camiseta con los mismos colores y diseño).
10. Ambos deportistas portarán el mismo número de dorsal.

11. Los equipos participantes atenderán en todo momento las indicaciones e instrucciones de los Jueces de la Federación Valenciana de Triatlón.

12. Todos los participantes, por el hecho de participar, aceptan este reglamento.

13. Categorías:

- Hombres absoluta.
- Hombres veteranos.
- Mixtos absoluta.
- Mixto veteranos.
- Mujeres absoluta
- Mujeres veteranas

14. Se consideran veteranos **los dos** miembros del equipo que su edad sea igual o superior a 40 años. ( nacidos en 1973 o antes)

15. Trofeos:

- Para las tres primeras parejas por cada categoría, en la clasificación general.
- Para los campeones Autonómicos: para ser Campeón Autonómico los dos miembros del equipo tiene que tener licencia por la Federación de Triatlón de la Comunidad Valenciana.

16. Para todos los participantes, bolsa del corredor con camiseta técnica, muchos regalos y avituallamiento al finalizar la prueba.

17. Precio de la inscripción:

<b>Hasta el 27 de septiembre</b>	<b>25 euros por pareja, si los dos son federados. 35 euros si uno o los dos, no son federados.</b>
<b>Después del 27 de septiembre</b>	<b>35 euros por pareja, si los dos son federados. 45 euros si uno o los dos, no son federados</b>

18. Inscripciones hechas antes del 27 de septiembre, si solicitan la devolución por causa justificada, se le devolverá el 50%, después del 27 de septiembre no habrá derecho a devolución.

19. La inscripción se realiza por Internet en la página [www.triatlocv.org](http://www.triatlocv.org) en inscripción on-line, se debe adjuntar el resguardo de ingreso realizado en la cuenta:

Caja Murcia **0487 0464 82 9000564087**

20. Contacto: [ccalmoradi@ccalmoradi.com](mailto:ccalmoradi@ccalmoradi.com) o 639080022

21. Información de la prueba en [www.ccalmoradi.com](http://www.ccalmoradi.com) y en facebook:

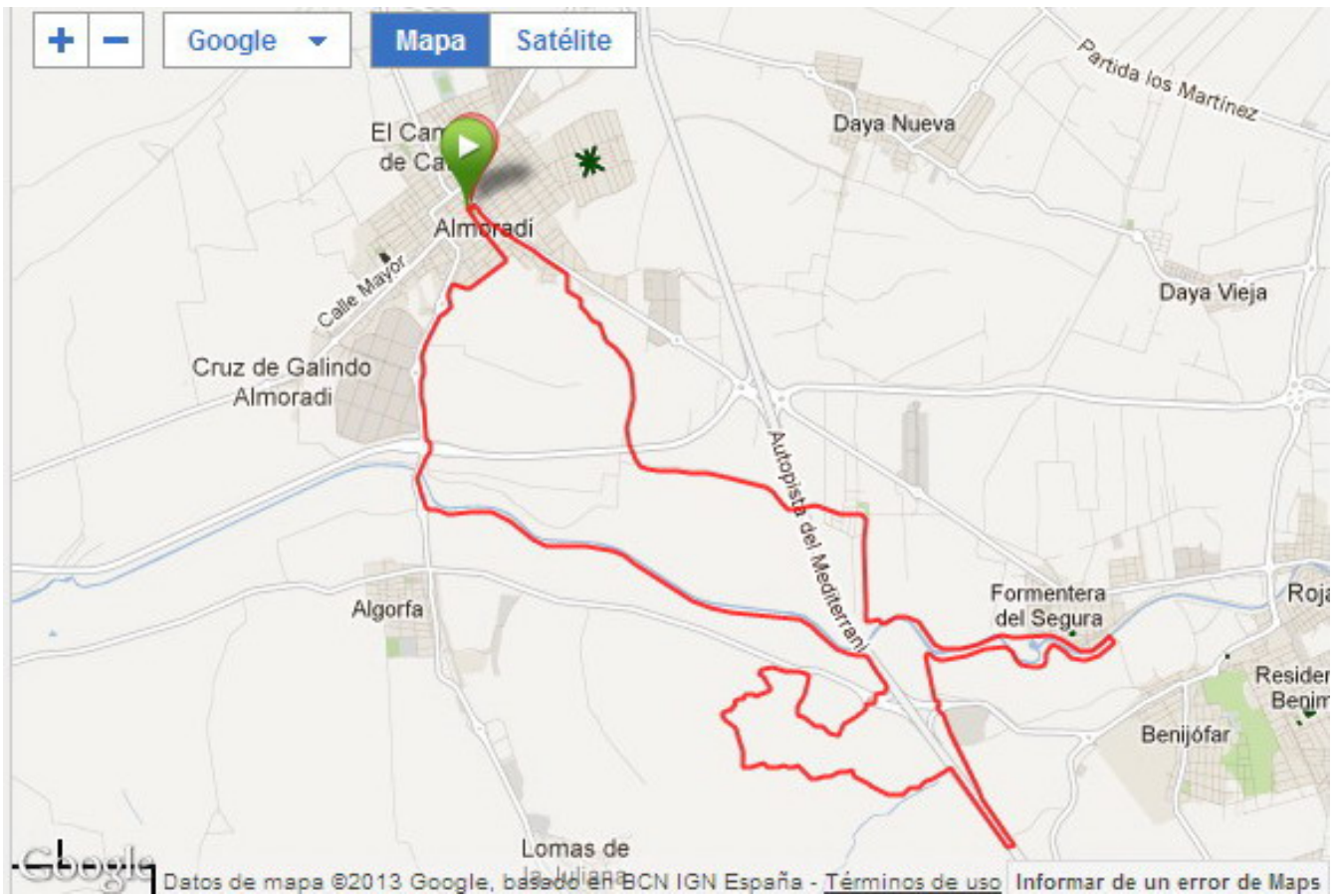


**Duatlón Por Parejas "Villa de Almoradí"**  
Almoradí : Escenario de eventos deportivos

22. *Los datos de carácter personal que el deportista facilita personal y voluntariamente, a través de la presente inscripción a la prueba, pasarán a formar parte de un fichero de titularidad de CLUB CICLISTA ALMORADI, NIF G 03771409, con finalidad exclusivamente deportiva y estadística y al objeto de gestionar su inscripción en esta prueba. Los datos que se recaban son necesarios para la inscripción en la prueba (obtención de seguros, dorsales, categoría, calificación, etc.)  
En todo caso y de conformidad con la Ley 15/1999 de 13 de diciembre de protección de datos de carácter personal el deportista puede acceder, rectificar, oponerse o cancelar sus datos, mediante comunicación directa en la dirección de correo electrónico [ccalmoradi@ccalmoradi.com](mailto:ccalmoradi@ccalmoradi.com)  
El deportista cede a CCAlmoradí los derechos de las fotografías o video en las que, con carácter general se tomen en el desarrollo de la prueba deportiva.*

# RECORRIDO







- Consultar: <http://connect.garmin.com/course/2907863>



















# PERFIL











## RUTÓMETRO

Hora	kilómetro	Altitud	Foto	Descripción
10:00	0	6 mts		<b>Salida</b> Plaza de la Constitución, se gira a la derecha por Calle Virgen del Rosario.
10:01	0,300 Km	6 mts		Se sigue recto Avda. Doctor Marañón
10:03	0,700 Km	6 mts		Derecha Vereda los Mazones
10:07	2 Km	15 mts		Puente por encima de la CV-91
10:11	3,300 Km	11 mts		Puente por encima de la AP-7
10:13	3,800 Km	6 mts		Avenida de los llanos se gira a la derecha por Calle El Nido

10:16	4,600 Km	10 mts		Se gira a la izquierda por el camino del Río Segura, dirección Formentera del Segura.
10:23	6,400 Km	8 mts		Se cruza el Río Segura por la pasarela peatonal en Formentera del Segura.
10:24	6,450 Km	8 mts		Se gira a la derecha por el camino del Río Segura, dirección Algorfa.
10:28	8 Km	7 mts		Se deja el camino del Río se gira a la izquierda por el camino asfaltado dirección la CV-920
10:29	8,300 Km	7 mts		Se cruza la rotonda de la carretera Benijofar-Algorfa CV-920
10:30	8,400 Km	7 mts		Se gira a la derecha por el Polígono Industrias Los Valeros
10:31	9 Km	14 mts		Camino paralelo a la AP-7
10:32	9,400 Km	8 mts		Se gira a la derecha por debajo del puente de la AP-7

10:32	9,450 Km	8 mts		Se gira a la derecha por el camino paralelo a la AP-7
10:35	10,100 Km	9 mts		Se gira a la izquierda dirección el Hoyo el Serrano.
10:36	10,300 Km	11 mts		Se deja el camino y se gira a la derecha.
10:37	10,800 Km	14 mts		Se deja el camino y se gira a la izquierda.
10:37	11 Km	19 mts		Se gira a la derecha, empieza la subida.
10,41	11,800 Km	58 mts		En la cima se gira a la izquierda junto a la valla.
10:42	12,200 Km	61 mts		Máxima altura, empieza la bajada.
10:44	12,700 Km	40 mts		Se gira a la izquierda, <b>zona técnica.</b>

10:45	13 Km	20 mts		Se gira a la izquierda dirección a la carretera Algorfa-Benijofar
10:47	13,500 Km	11 mts		Se gira a la derecha dirección la rotonda Algorfa-Benijofar
10:48	14,200 Km	20 mts		Se gira a la izquierda dirección la rotonda Algorfa-Benijofar.
10:49	14,500 Km	10 mts		Se cruza la rotonda de la CV-920 Algorfa-Benijofar
10:49	14,550 Km	10 mts		Se coge el camino de servicio paralelo a la AP-7
10:51	14,900 Km	12 mts		Se gira a la izquierda por el camino del Río Segura dirección Algorfa.
11:02	18,300 Km	12 mts		Se gira a la izquierda por la partida del Raiguero
11:02	18,400 Km	12 mts		Se cruza el Río Segura, por el puente, zona peatonal.

11:03	18,600 Km	7 mts		Se cruza la rotonda de la CV-635.
11:04	18,650 Km	7 mts		Se gira a la derecha por la Calle Gabato, se corre por la vía servicio paralela a la CV-635
11:05	19,800 Km	6 mts		Se gira a la derecha por la Calle José Pina-Fidel Galán.
11:06	19,900 Km	6 mts		Se gira a la izquierda por la calle La Purísima.
11:07	19,980	6 mts		Se gira a la derecha para el centro de la plaza de la Constitución.
11:07	20 Km	6 mts		<b>Meta</b> Plaza de la Constitución.